






<div><div><div>INSTITUTO DE DESARROLLO URBANO Alcaldía Mayor Bogotá D.C.</div></div><div><div><div>CONSORCIO CS CONTRATO N° 1630 de 2020</div></div></div></div>										<div>CONSTRUCTOR:</div>	<div>DIRECTOR DE PROYECTO:</div> <div>ING.MARIO ERNESTO VACCA GAMEZ DIRECTOR Mat.: 01193-0224</div>	<div>INTERVENTORIA</div> <div>Ardanuy</div> <div></div> <div>CONTRATO N° 1630 de 2020</div>	<div>DIRECTOR DE INTERVENTORIA:</div> <div>OSCAR ANDRÉS RICO GÓMEZ Mat.:25202-129453-CND</div> <div>COORDINADOR INTERVENTORIA:</div> <div>ING. WILMER ALEXANDER ROZO COORDINADOR</div>	<div>SUPERVISOR IDU:</div> <div>ING. MARÍA CONSTANZA GRACIA ALCÁSTRO</div> <div>DIRECCION Y/O SUBDIRECCION</div>	<div>MODIFICACIONES</div> <div>I. MODIFICACION1</div> <div>II. MODIFICACION2</div> <div>III. MODIFICACION3</div> <div>IV. MODIFICACION4</div> <div>V. MODIFICACION5</div> <div>VI. MODIFICACION6</div> <div>VII. MODIFICACION7</div> <div>VIII. MODIFICACION8</div>	<div>FECHA:</div> <div>FECHA MODIFICACION 1</div>	<div>PROYECTO:</div> <div>"ACTUALIZACIÓN, AJUSTES Y COMPLEMENTACIÓN DE LA FACTIBILIDAD Y LOS ESTUDIOS Y DISEÑOS DEL CABLE AEREO EN SAN CRISTOBÁL, EN BOGOTÁ D.C."</div>	<div>CONTIENE:</div> <div>PLANO GENERAL TRAMO 1 ESTACIÓN PORTAL 20 DE JULIO - LA VICTORIA ALTERNATIVA SELECCIONADA</div> <div>LOCALIDAD: SAN CRISTOBÁL, BOGOTÁ D.C.</div> <div>ESCALA: 1:1000</div>	<div>FACTIBILIDAD</div> <div>REFERENCIA: CARTOGRAFIA 3D DWG DISEÑO LINEAL FACTIBILIDAD FOR ARCHIVO CAD: FACTIP03 FECHA TERMINACION OBRA: JUNIO 2021</div> <div>PLANCHAS: FAPRTP03 DE 08 CONSECUTIVO:</div>
--	--	--	--	--	--	--	--	--	--	-------------------------	---	--	--	--	---	---	---	---	--